



> Postbus 668, 7300 AR Apeldoorn

DATUM

11 mei 2024

ONDERWERP

Kennisgeving vastgestelde kadastrale grens en grootte

REGISTRATIENUMMER

KG112403064

BLAD

1 van 2

P. A. van Schijndel
Janus Prinsengarde 22
5671 LP Nuenen

Geachte heer Van Schijndel,

U ontvangt deze brief via de post of digitaal via MijnOverheid, omdat de landmeter van het Kadaster bij u is geweest om de grens en de grootte van uw perceel vast te leggen. Door de meting zijn een of meer grenzen en de grootte van uw perceel definitief vastgesteld. Alle grenzen en de grootte van uw perceel zijn nu definitief.

Het Kadaster beheert informatie op het gebied van onroerende zaken en legt vast wie recht heeft op welk perceel. Het gaat hierbij om kadastrale gegevens zoals eigendom, de grenzen van een perceel, de grootte en de bijbehorende rechten.

Wat moet u doen?

Op de bijgevoegde Kadastrale kaart staat de grens die vastgesteld is aangegeven met een groene lijn. Alleen deze grens is als nieuwe kadastrale grens vastgelegd in de Basisregistratie Kadaster. Ik verzoek u deze grens te controleren.

Het betreft het perceel

Kadastrale aanduiding		Grootte
Nuenen E 9969	Janus Prinsengarde 2	1865 m ²

Is de bovenstaande informatie juist? Dan hoeft u niets te doen. Ik adviseer u deze brief te bewaren bij uw eigendomspapieren.

Wat moet u doen als u denkt dat de informatie niet klopt?

Als u denkt dat deze grens en of grootte niet klopt, kunt u dit via een bezwaarschrift aan het Kadaster laten weten. U kunt uw bezwaarschrift digitaal indienen op www.kadaster.nl/kennisgeving. Dit bezwaarschrift ondertekent u met DigiD. Beschikt u niet over DigiD? Dan kunt u uw bezwaarschrift sturen naar:

Het Kadaster
Postbus 668
7300 AR Apeldoorn

In uw bezwaarschrift dient u uw naam en adres, de reden waarom u denkt dat het besluit niet klopt, uw handtekening en het registratienummer van dit besluit op te nemen. Het registratienummer vindt u bovenaan deze brief.

Het bezwaarschrift moet uiterlijk zes weken na de datum bovenaan deze brief door het Kadaster zijn ontvangen.

Meer informatie

Wilt u meer informatie, dan verwijst ik u naar de kaart die is bijgevoegd. Deze kaart toont de ligging van de kadastrale percelen ten opzichte van de omliggende percelen en geeft een indicatie van de grenzen. Er kunnen geen maten aan worden ontleend.

Vragen?






Hebt u vragen over deze brief? Een uitgebreide toelichting vindt u op www.kadaster.nl/kennisgeving. Ons Klantcontactcenter is telefonisch bereikbaar op 088 – 183 22 00 (optie 1).

Met vriendelijke groet,



Mr. B.H.J. Roes

Bewaarder van het kadaster en de openbare registers

Legenda	Deze kaart is noordgericht	0 m 5 m 25 m
12345	Perceelnummer	Kadastrale gemeente NUENEN
12	Huisnummer	Sectie E
	Nieuwe vastgestelde kadastrale grens	Perceel 9969
	Vastgestelde kadastrale grens	
	Voorlopige kadastrale grens	
	Administratieve kadastrale grens	
	Bebouwing	

Aan deze weergave kunnen geen betrouwbare maten worden ontleend.
De Dienst voor het kadaster en de openbare registers behoudt zich de intellectuele eigendomsrechten voor, waaronder het auteursrecht en het databankenrecht.



